Bestandsaufnahme im Rahmen der Richtlinie zur Förderung des Aufbaus von Hochgeschwindigkeitsnetzen im Freistaat Bayern (Breitbandrichtlinie – BbR) vom 09.07.2014.

1. Die Gemeinde Drachselsried hat ein vorläufiges Erschließungsgebiet, Drachselsried Phase2, festgelegt. Das Erschließungsgebiet umfasst folgende Ortsteile bzw. Bereiche: Riedlberg, Schönbach, Schönbacher Str., Maisau, Schmidwinkl, Holzebenweg, Erlenweg, Waldweg, Frath, Bartlbühl, Waldwinkel, Grafenried, Asbach, Gewerbegebiet Bergener Straße, Unterlesmannsried, Gabelhof, Brennersried, Kolbersbach, Unterkolbersbach und Staudenschedl.
2. Die derzeitige Ist-Versorgung vor der Markterkundung ist in der folgenden Tabelle und den folgenden Karten dargestellt:

Tabelle der Ist-Versorgung: *Stand vor der Markterkundung*

	<=15 Mbit/s Down / 1 Mbit/s Up			16 Mbit/s Down / 1 Mbit/s Up			>30 Mbit/s Down / 2 Mbit/s Up		
	ja	nein	zum Teil	ja	nein	zum Teil	ja	nein	zum Teil
Riedlberg	x				x			x	
Schönbach	x				x				
Schönbacher straße			x			x		x	
Maisau	x				x			x	
Schmidwinkl			x			x		x	
Holzebenweg			x			x		x	
Erlenweg	x				x			x	
Waldweg	x				x			x	
Frath	x				x			x	
Bartlbühl		x		x				x	
Waldwinkel		x		x				x	
Grafenried			x			x		x	
Asbach			x			x		x	
GWG Bergener Str.		x		x				x	
Unterlesmannsried			x			x		x	
Gabelhof	x				x			x	
Brennersried			x			x		x	
Kolbersbach		x		x				x	
Unterkolbersbach			x			x		x	
Staudenschedl	x				x			x	

Datenquelle: Breitbandatlas und eigene Recherche

Gesamtübersichtskarte

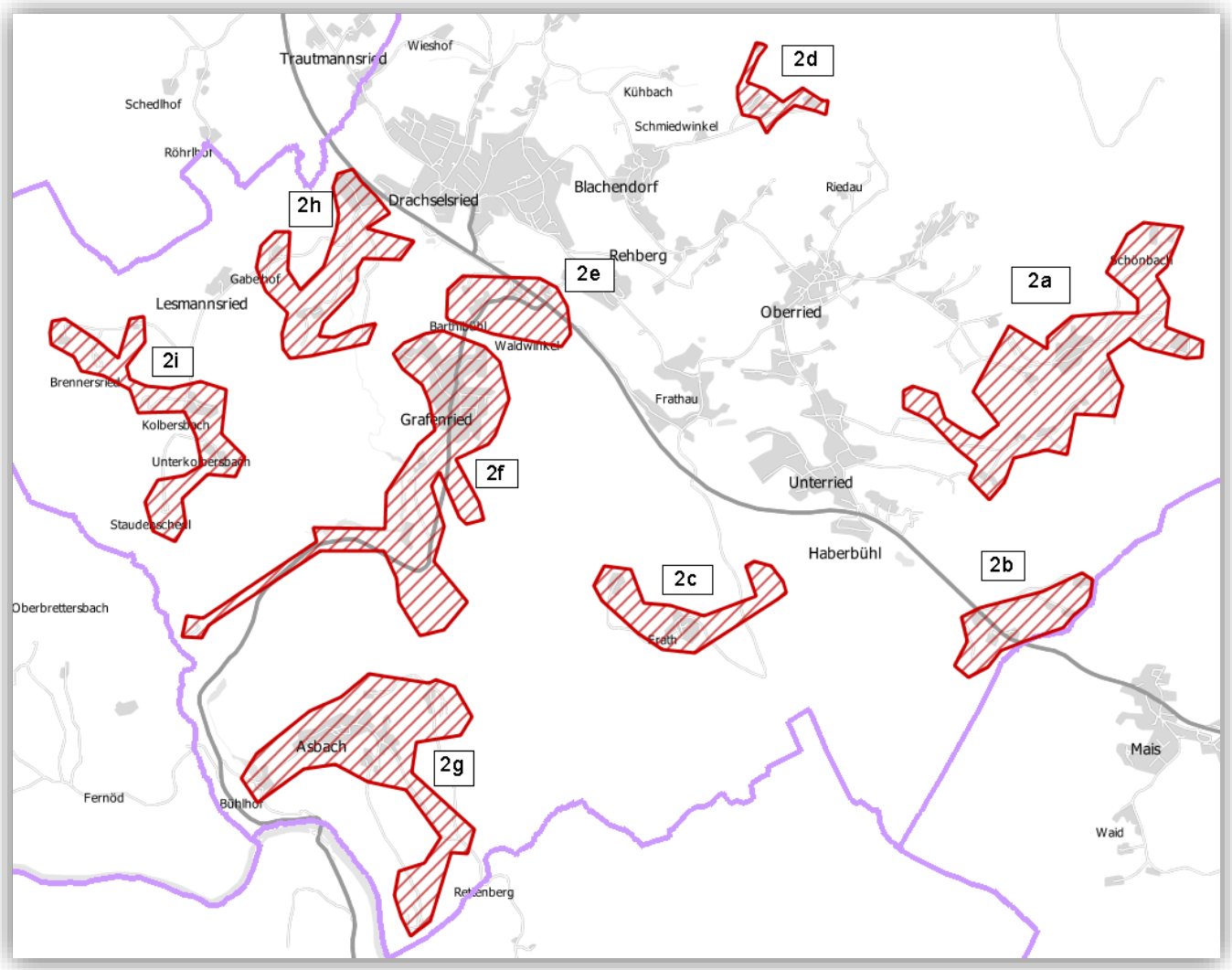

Gemeinde Drachselsried

Gesamtübersicht vorläufiges Erschließungsgebiet Drachselsried Phase 2

Legende:

vorläufiges Erschließungsgebiet

Ist-Versorgung siehe folgende Detailkarten 2a bis 2i

Datenquelle:

Breitbandatlas und eigene Recherche

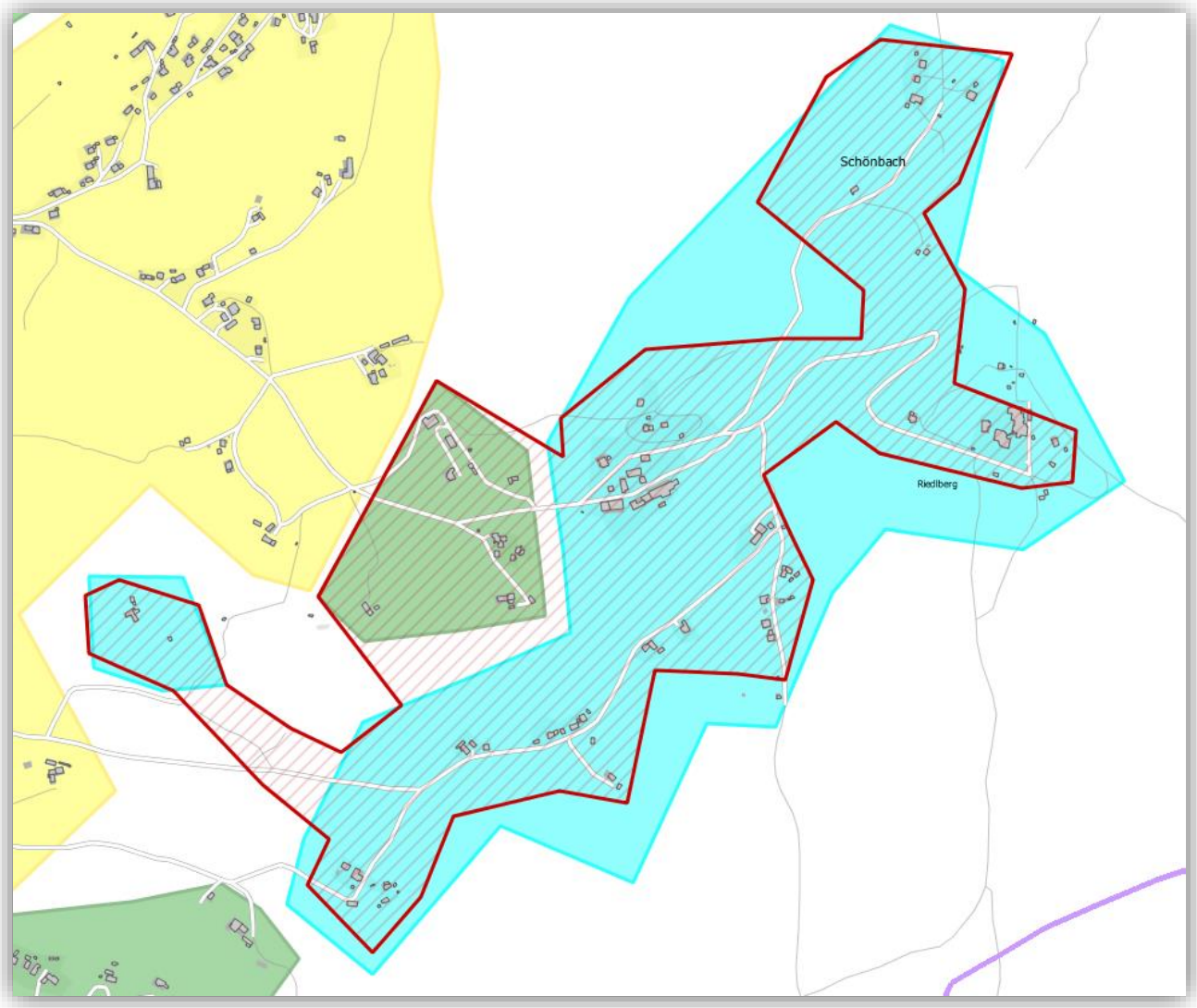

Gemeinde Drachselsried

Detailkarte 2a:

Ortsteile: Riedlberg, Schönbach, Schönbacher Str., Erlenweg, Waldweg

34 Adressen

Ist-Versorgung

Stand: vor Markterkundung

Legende:

Bandbreiten in Down-/Upload

<=15 Mbit/s **/** 1Mbit/s

16 Mbit/s **/** 1Mbit/s

>=30 Mbit/s **/** 2 Mbit/s

vorläufiges Erschließungsgebiet

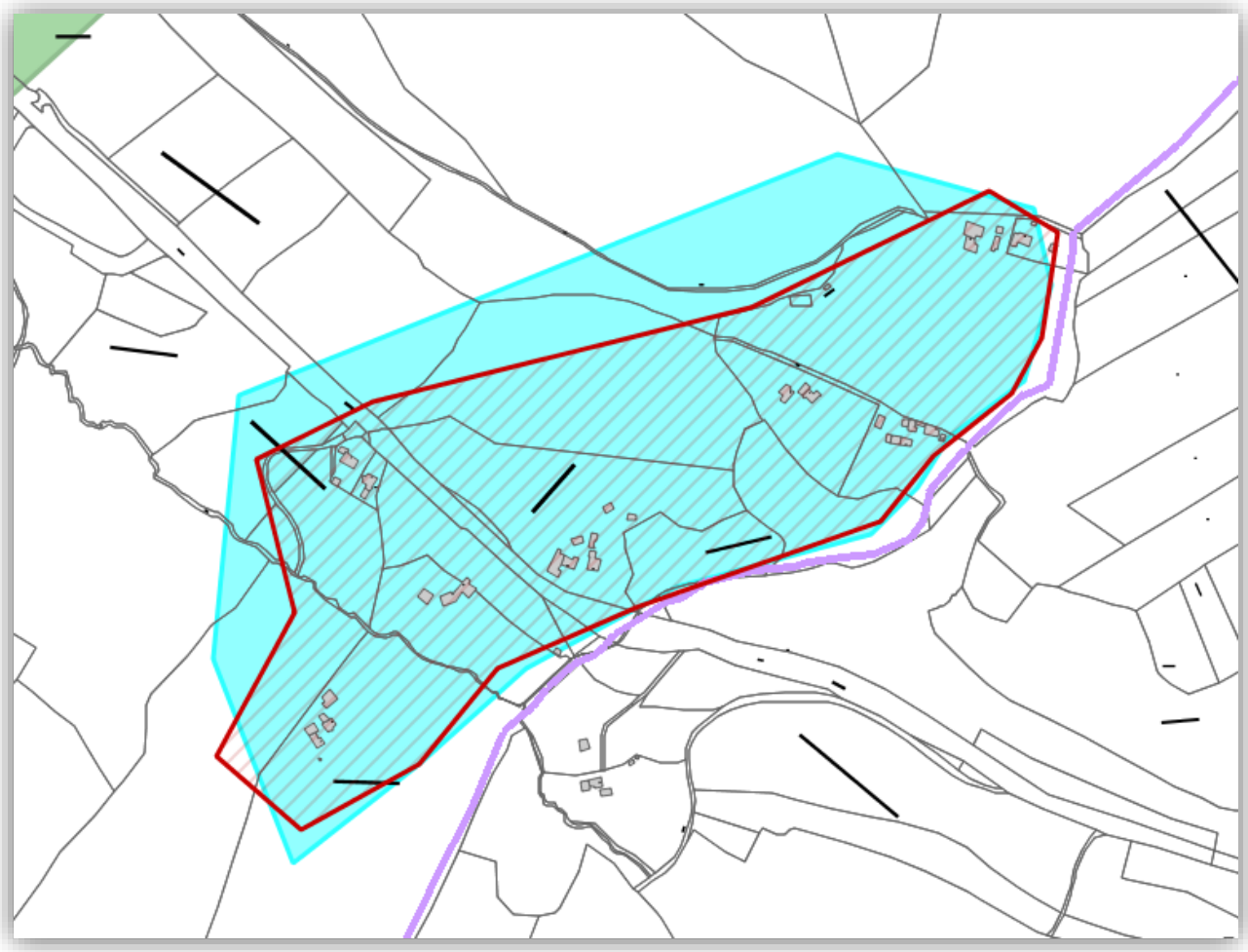

Gemeinde Drachselsried

Detailkarte 2b:

Ortsteil: Maisau

12 Adressen

Ist-Versorgung

Stand: vor Markterkundung

Legende:

Bandbreiten in Down-/Upload

<=15 Mbit/s **/** 1Mbit/s

16 Mbit/s **/** 1Mbit/s

>=30 Mbit/s **/** 2 Mbit/s

vorläufiges Erschließungsgebiet

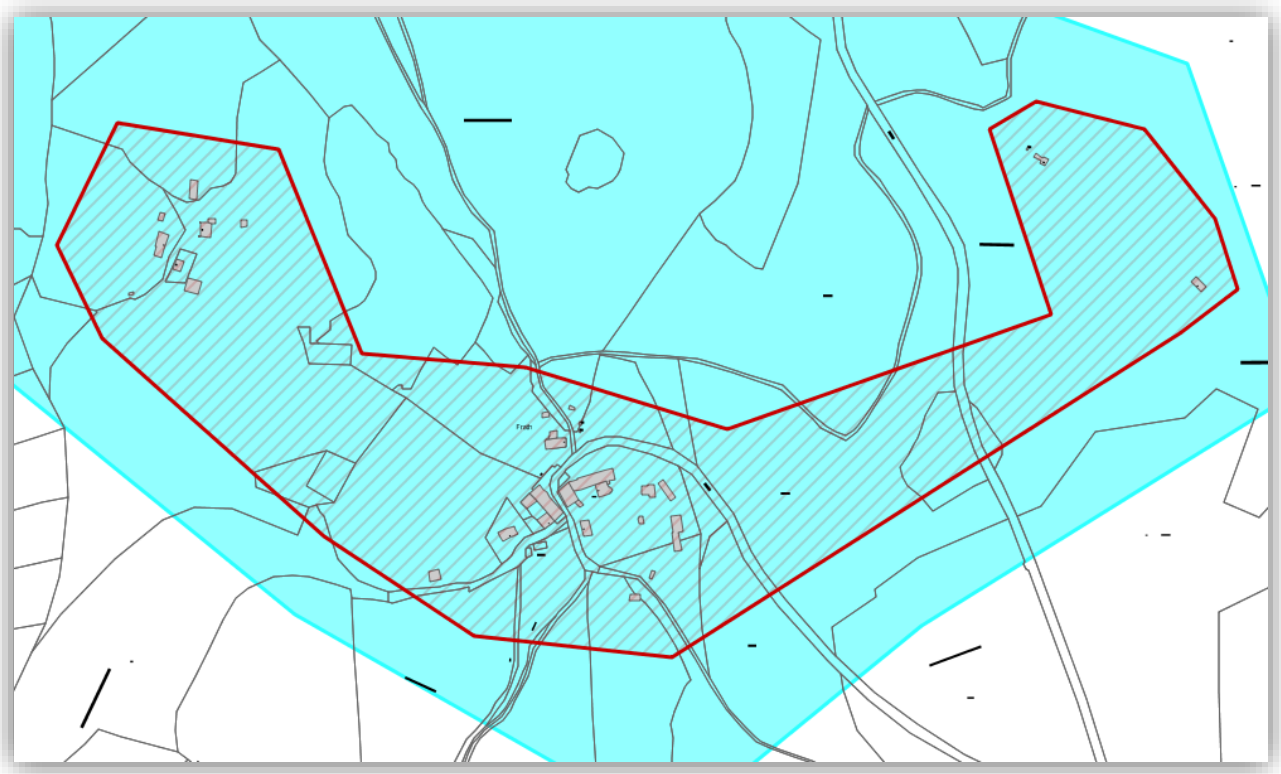

Gemeinde Drachselsried

Detailkarte 2c:

Ortsteil: Frath

10 Adressen

Ist-Versorgung

Stand: vor Markterkundung

Legende:

Bandbreiten in Down-/Upload

<=15 Mbit/s **/** 1Mbit/s

16 Mbit/s **/** 1Mbit/s

>=30 Mbit/s **/** 2 Mbit/s

vorläufiges Erschließungsgebiet

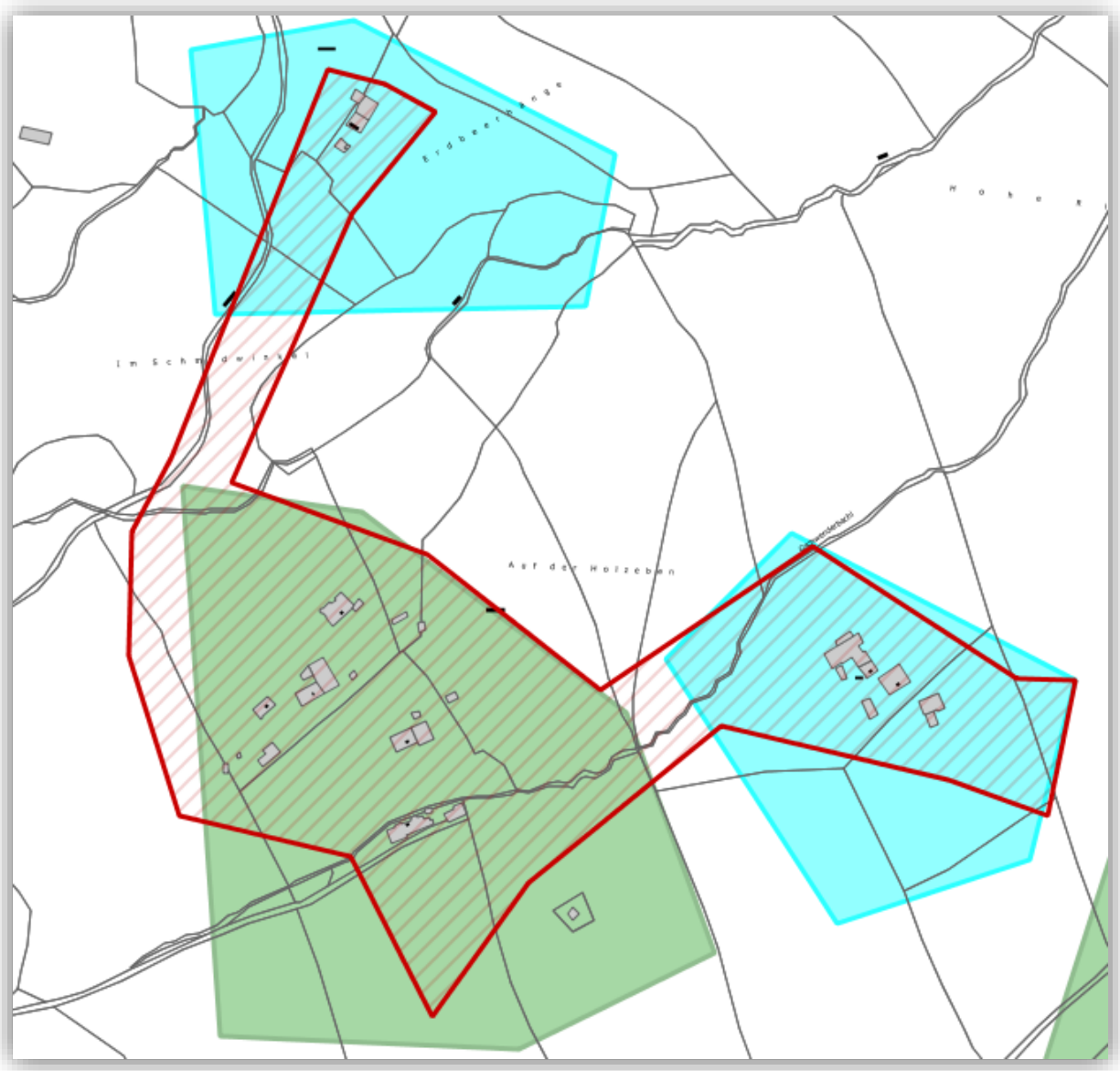

Gemeinde Drachselsried

Detailkarte 2d:

Ortsteile: Schmidwinkl, Holzebenweg

8 Adressen

Ist-Versorgung

Stand: vor Markterkundung

Legende:

Bandbreiten in Down-/Upload

<=15 Mbit/s **/** 1Mbit/s

16 Mbit/s **/** 1Mbit/s

>=30 Mbit/s **/** 2 Mbit/s

vorläufiges Erschließungsgebiet

Gemeinde Drachselsried

Detailkarte 2e:

Ortsteile: Bartlbühl, Waldwinkel

10 Adressen

Ist-Versorgung

Stand: vor Markterkundung

Legende:

Bandbreiten in Down-/Upload

<=15 Mbit/s **/** 1Mbit/s

16 Mbit/s **/** 1Mbit/s

>=30 Mbit/s **/** 2 Mbit/s

vorläufiges Erschließungsgebiet

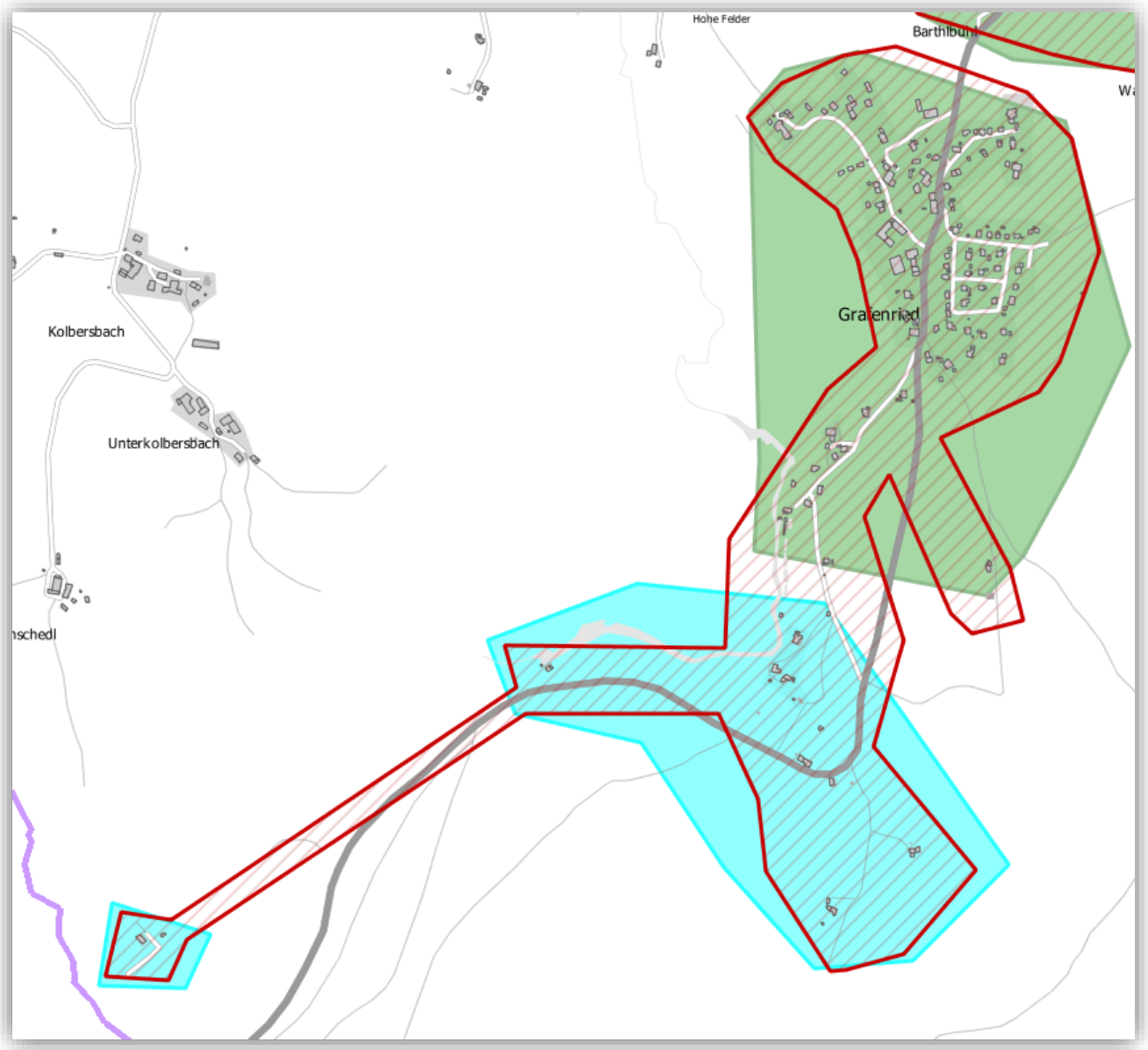

Gemeinde Drachselsried

Detailkarte 2f:

Ortsteil: Grafenried

87 Adressen

Ist-Versorgung

Stand: vor Markterkundung

Legende:

Bandbreiten in Down-/Upload

<=15 Mbit/s **/** 1Mbit/s

16 Mbit/s **/** 1Mbit/s

>=30 Mbit/s **/** 2 Mbit/s

vorläufiges Erschließungsgebiet

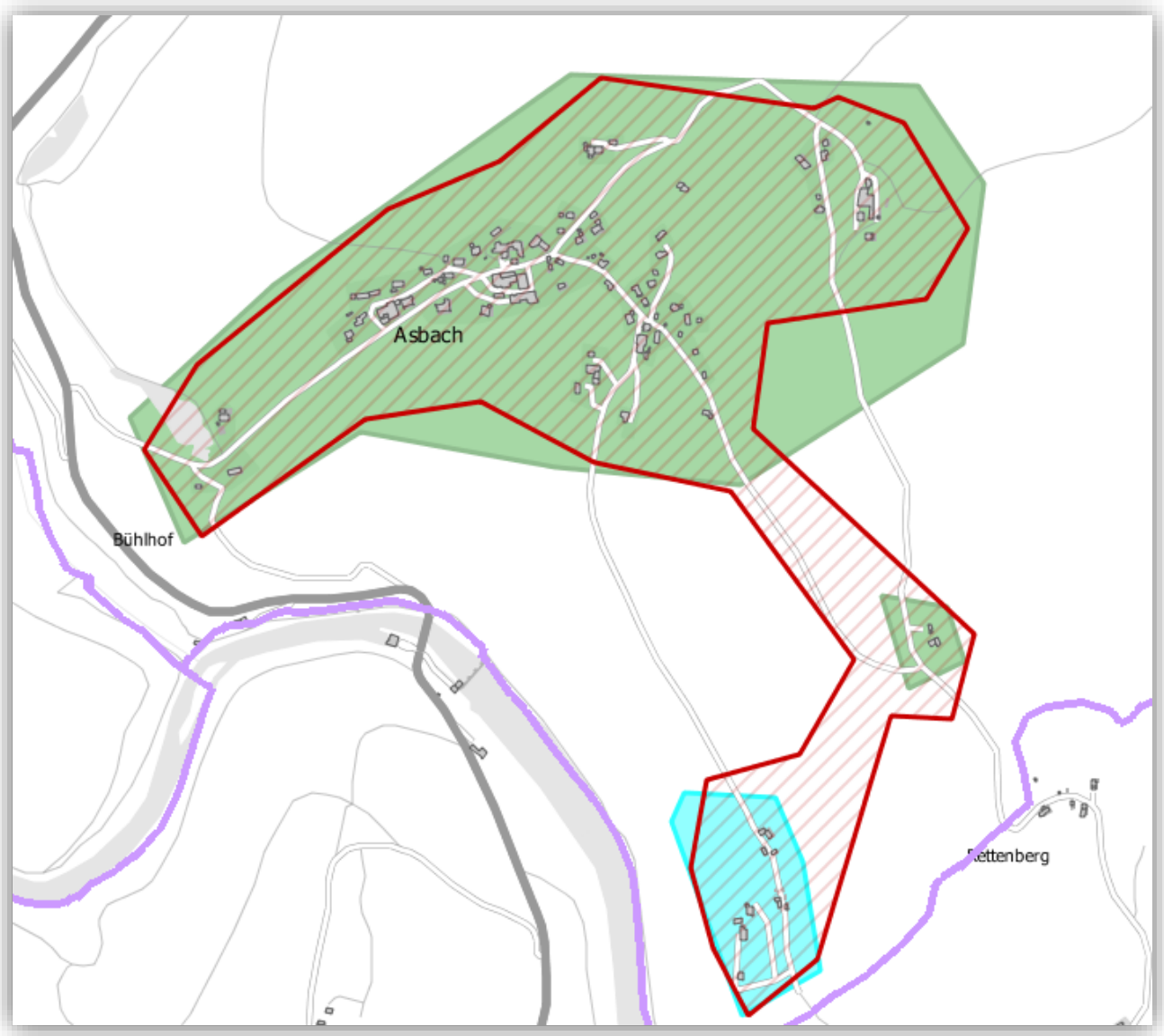

Gemeinde Drachselsried

Detailkarte 2g:

Ortsteil: Asbach

50 Adressen

Ist-Versorgung

Stand: vor Markterkundung

Legende:

Bandbreiten in Down-/Upload

<=15 Mbit/s **/** 1Mbit/s

16 Mbit/s **/** 1Mbit/s

>=30 Mbit/s **/** 2 Mbit/s

vorläufiges Erschließungsgebiet

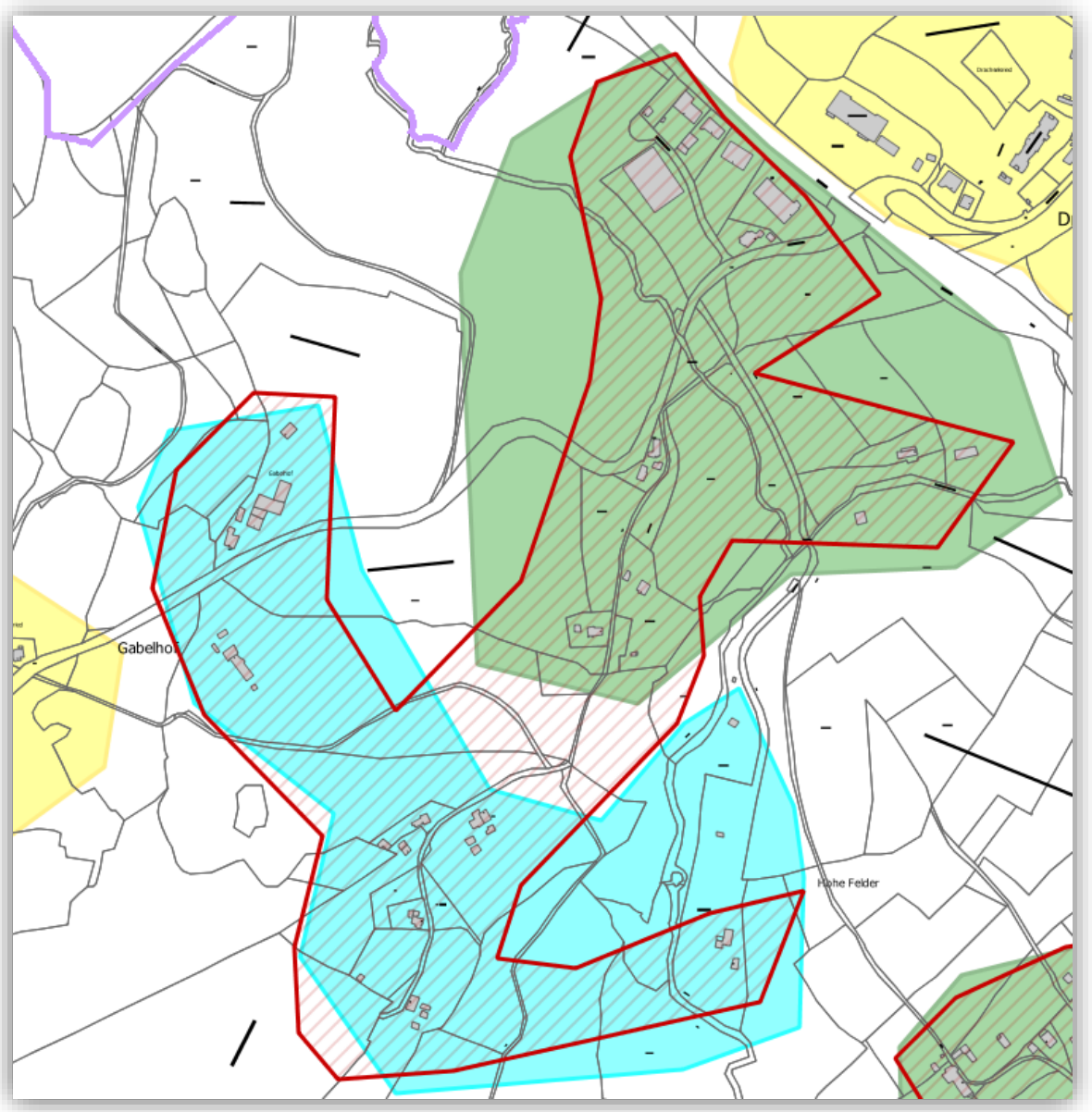

Gemeinde Drachselsried

Detailkarte 2h:

Ortsteil: GWG Bergener Str., Unterlesmannsried, Gabelhof

20 Adressen

Ist-Versorgung

Stand: vor Markterkundung

Legende:

Bandbreiten in Down-/Upload

<=15 Mbit/s **/** 1Mbit/s

16 Mbit/s **/** 1Mbit/s

>=30 Mbit/s **/** 2 Mbit/s

vorläufiges Erschließungsgebiet

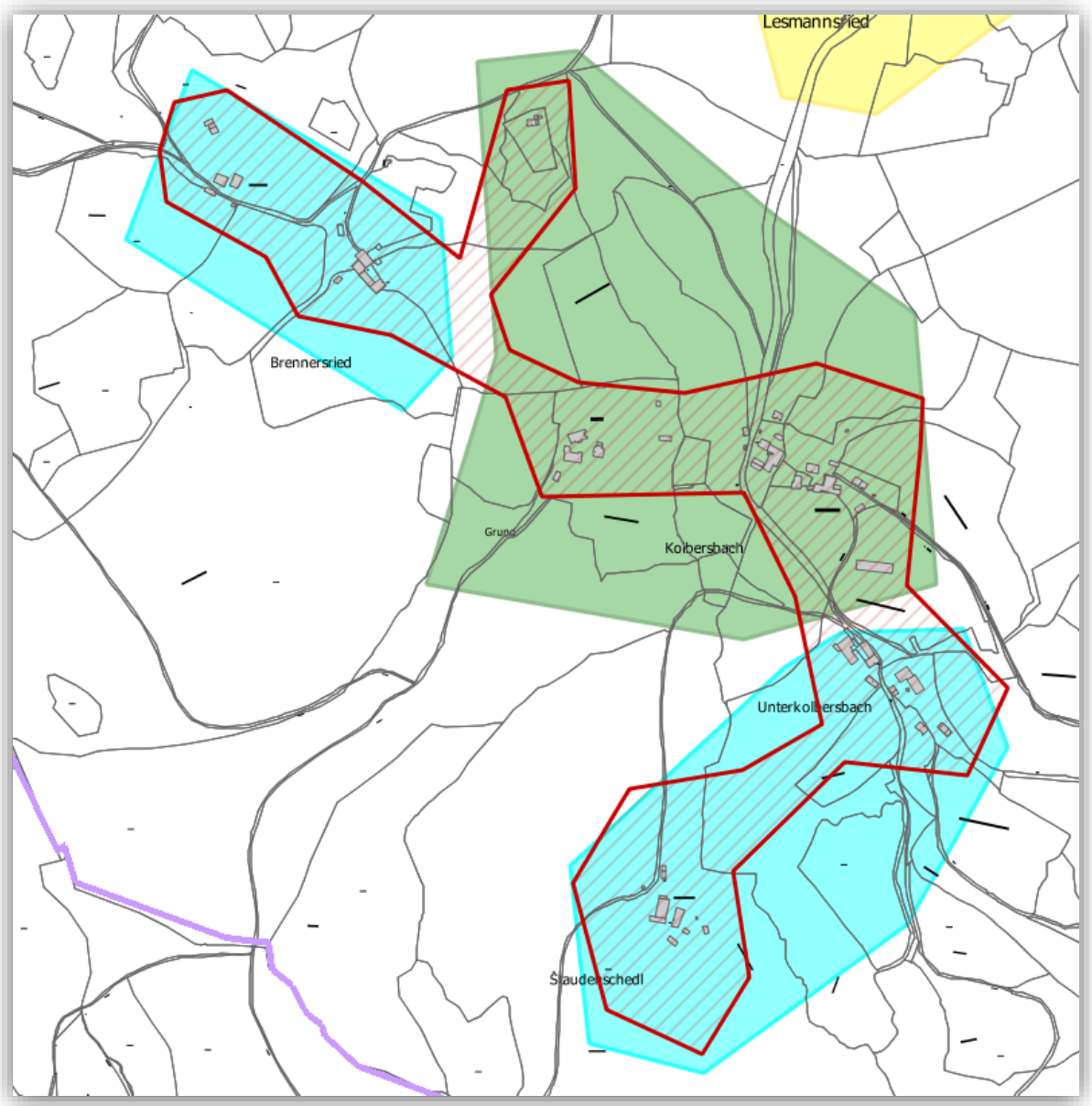

Gemeinde Drachselsried

Detailkarte 2i:

Ortsteile: Brennersried, Kolbersbach, Unterkolbersbach, Staudenschedl

16 Adressen

Ist-Versorgung

Stand: vor Markterkundung

Legende:

Bandbreiten in Down-/Upload

<=15 Mbit/s **/** 1Mbit/s

16 Mbit/s **/** 1Mbit/s

>=30 Mbit/s **/** 2 Mbit/s

vorläufiges Erschließungsgebiet